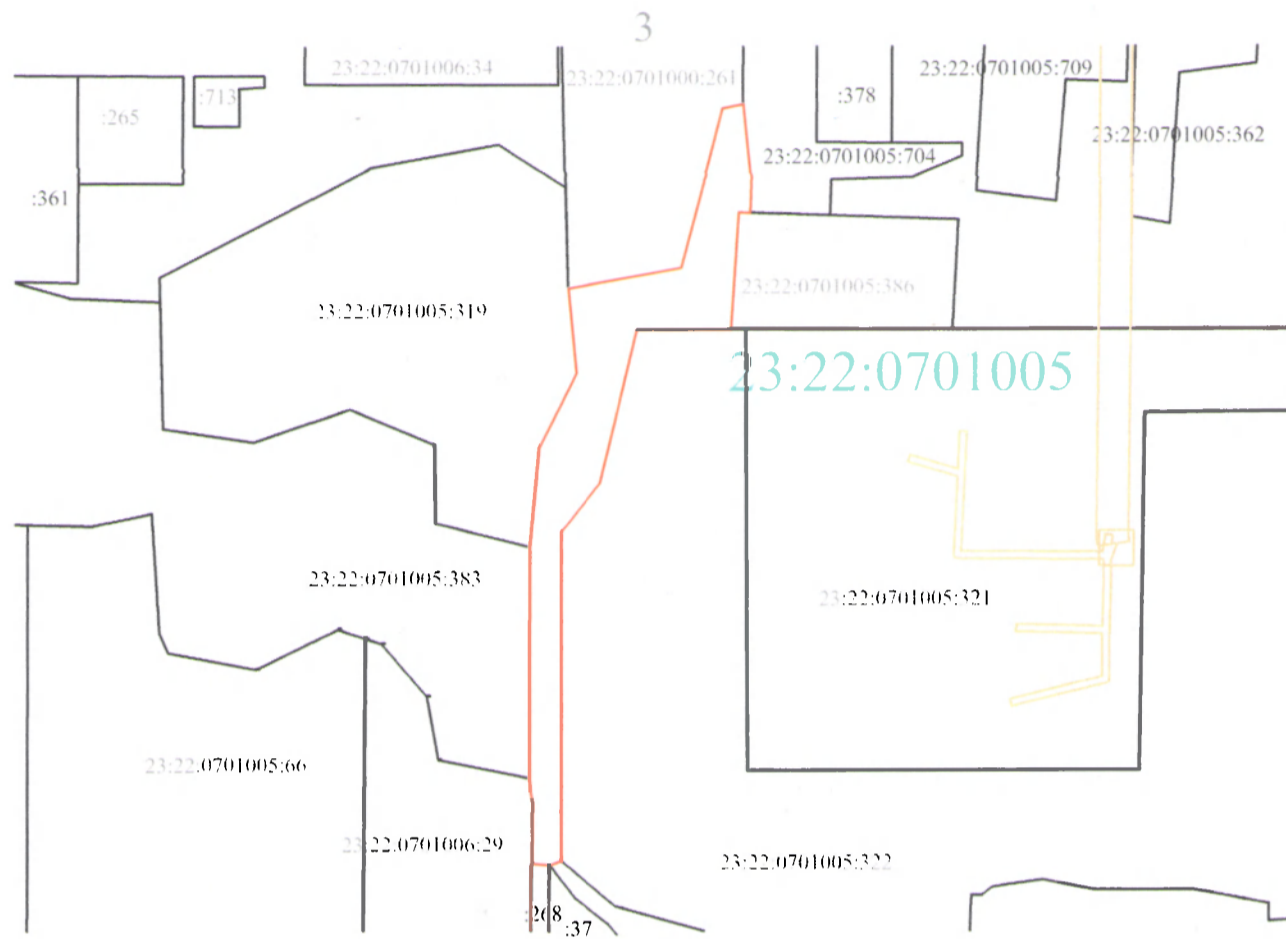










1	2	3
1	564584.95	2281726.50
2	564598.87	2281802.15
3	564705.70	2281830.19
4	564708.56	2281844.19
5	564659.79	2281849.04
6	564636.08	2281848.20
7	564636.35	2281840.49
8	564557.30	2281835.54
9	564557.35	2281772.63
10	564455.37	2281747.76
11	564422.82	2281721.69
12	564204.47	2281721.70
13	564201.47	2281714.27
14	564202.51	2281702.43
15	564242.76	2281702.79
16	564250.09	2281701.29
17	564258.94	2281700.77
18	564412.68	2281700.92
19	564412.68	2281700.91
20	564479.23	2281707.10
21	564528.75	2281731.87
1	564584.95	2281726.50



Масштаб 1:5000

Система координат МСК-23

Условные обозначения:

	кадастровый номер объектов недвижимости, согласно сведений ЕГРН		граница объектов недвижимости, согласно сведениям ЕГРН
	номер кадастрового квартала		граница кадастрового квартала
	номер и точка границы формируемого земельного участка		граница образуемого земельного участка
	граница сельского поселения		охранные зоны