

Приложение

УТВЕРЖДЕНА
приказом управления
имущественных и земельных
отношений администрации
муниципального образования
Новопокровский район
от _____ № _____

СХЕМА
расположения земельного участка на кадастровом
плане территории, отнесенного к категории земель – земли
сельскохозяйственного назначения, расположенного
относительно ориентира: Краснодарский край,
Новопокровский район, Покровское сельское поселение

Условный номер земельного участка

(указывается в случае, если предусматривается образование двух и более земельных участков)

Площадь земельного участка 1850 кв.м.

(указывается проектная площадь образуемого земельного участка, вычисленная с использованием технологических и программных средств, в том числе размещенных на официальном сайте федерального органа исполнительной власти, уполномоченного Правительством Российской Федерации на осуществление государственного кадастрового учета, государственной регистрации прав, ведение Единого государственного реестра недвижимости и предоставление сведений, содержащихся в Едином государственном реестре недвижимости, в информационно-телекоммуникационной сети "Интернет" (далее - официальный сайт), с округлением до 1 квадратного метра. Указанное значение площади земельного участка может быть уточнено при проведении кадастровых работ не более чем на десять процентов)

Обозначение характерных точек границ	Координаты, м	
	X	Y





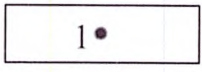



1	564715.80	2277401.92
2	564716.24	2277407.05
3	564698.72	2277408.53
4	564675.59	2277409.67
5	564667.24	2277333.23
6	564672.29	2277335.23
7	564679.95	2277340.95
8	564685.88	2277348.54
9	564699.27	2277378.20
10	564702.56	2277386.91
11	564708.27	2277395.23
1	564715.80	2277401.92



Масштаб 1:2000

Система координат МСК-23

Условные обозначения:

	кадастровый номер земельного участка, учтенного в ЕГРН		граница земельного участка, согласно сведениям ЕГРН
	номер кадастрового квартала		граница кадастрового квартала
	номер и точка границы формируемого земельного участка		граница образуемого земельного участка
	граница населенного пункта		охранные зоны