

Акт № 2  
обследования зеленых насаждений

«25» мая 2022года

пос. Новопокровский

Мы, нижеподписавшиеся члены комиссии по обследованию зеленых насаждений:

Денисова Ольга Евгеньевна - ведущий специалист отдела по работе с ЛПХ и КФХ, по вопросам землепользования администрации Покровского сельского поселения;

Трунова Светлана Владимировна - ведущий специалист по делам гражданской обороны, чрезвычайным ситуациям и взаимодействию с правоохранительными органами администрации Покровского сельского поселения;

Бобровская Снежана Александровна - председатель ТОС поселка Новопокровский;

Балыдин Денис Александрович – исполняющий обязанности директора МУ «Импульс»;

Морозова Наталья Владимировна - депутат Совета Покровского сельского поселения,

произвели обследование зеленых насаждений расположенных на территории кладбища расположенного по адресу: Краснодарский край, Новопокровский район, поселок Новопокровский, кадастровый номер: 23:22:0701000:662

Вид зеленых насаждений: акация, ясень, кустарники.

В результате проведенного обследования зеленых насаждений комиссией установлено:

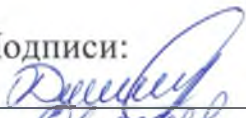


№ п/п	Порода деревьев или кустарников	Диаметр для деревьев (см), возраст для кустарников (лет)	Кол-во	Состояние зеленых насаждений (признаки утраты декоративной ценности и жизнестойкости, иные характеристики)	Санитарная рубка (удаление аварийных, больных деревьев и кустарников, омолаживание, санитарная обрезка кроны, формовочная обрезка кроны)	Примечания
1	акация		30	нарушение частичной целостности зеленого дерева, часть ветвей	вырубка	территория предназначена для ритуальной деятельности

	ясень		10	опала в результате биологического воздействия(погодные условия)	вырубка	территория предназначена для ритуальной деятельности и
	заросли (порослевого происхождения)			заросли порослевого происхождения, образующие единый сомкнутый полог	вырубка	территория предназначена для ритуальной деятельности и

По результатам обследования принято решение:

С целью защиты населения от возможных негативных факторов, в том числе обрушения, порчи муниципального имущества и имущества третьих лиц, выполнения требований пожарной безопасности, санитарной расчистки земельного участка предназначенного для ритуальной деятельности, а также в виду общего нахождения обследованных деревьев и кустарников в аварийном состоянии, членами комиссии единогласно принято решение о необходимости уборки (расчистки) путем вырубки с территории земельного участка (ритуальная деятельность) имеющего кадастровый номер 23:22:0701000:662 сухостойных деревьев, кустарников (поросли), а также деревьев имеющих механические повреждения природно-биологического характера выраженные в виде трещин, расколов и фрагментарного отсутствия части их ветвей, в количестве 40 (сорока), из них тридцать (вид-акация), десять (вид-ясень), заросли (порослевого происхождения).

Подписи:

Глава Покровского сельского поселения  
Новопокровского района



В.В. Кузнецов