

Приложение

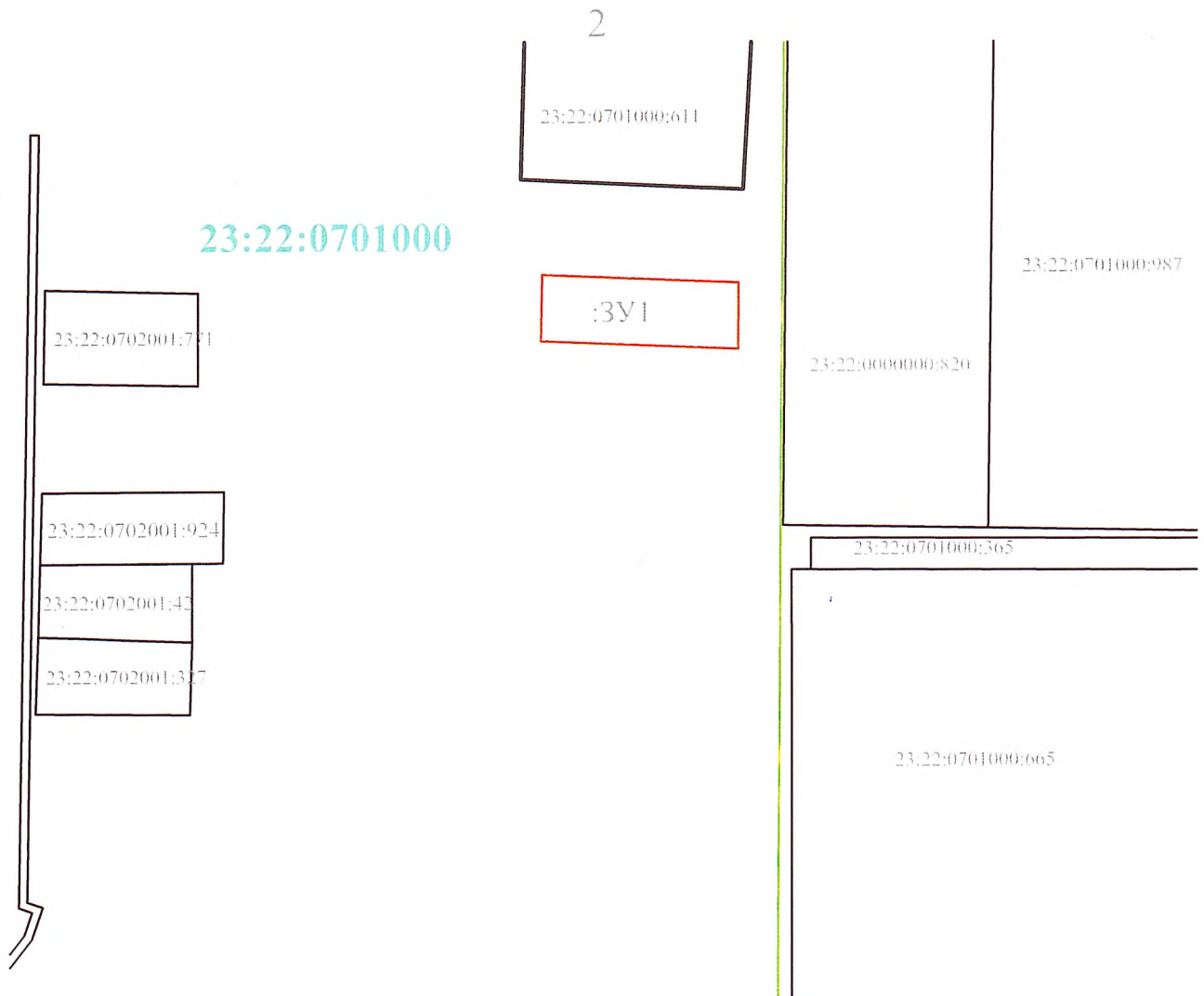
**УТВЕРЖДЕНА**

приказом управления  
имущественных и земельных  
отношений администрации  
муниципального образования  
Новопокровский район  
от \_\_\_\_\_ № \_\_\_\_\_

**СХЕМА**

**расположения земельного участка на кадастровом  
плане территории, отнесенного к категории земель – земли  
населенных пунктов, расположенного по адресу:  
Краснодарский край, Новопокровский район,  
Покровское сельское поселение, пос. Новопокровский**





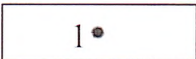



Кадастровый номер земельного участка: ЗУ1		
Площадь земельного участка: 3012 кв.м.		
Обозначение характерных точек границ	Координаты, м	
	X	Y
1	2	3
1	567647.99	2284324.36
2	567644.22	2284418.28
3	567612.22	2284418.09
4	567616.00	2284323.82
1	567647.99	2284324.36



Масштаб 1:3333

Система координат МСК-23

Условные обозначения:

	кадастровый номер земельного участка, учтенного в ЕГРН		граница земельного участка, согласно сведениям ЕГРН
	номер кадастрового квартала		граница кадастрового квартала
	номер и точка границы формируемого земельного участка		граница образуемого земельного участка
	граница населенного пункта		охранные зоны