

Приложение

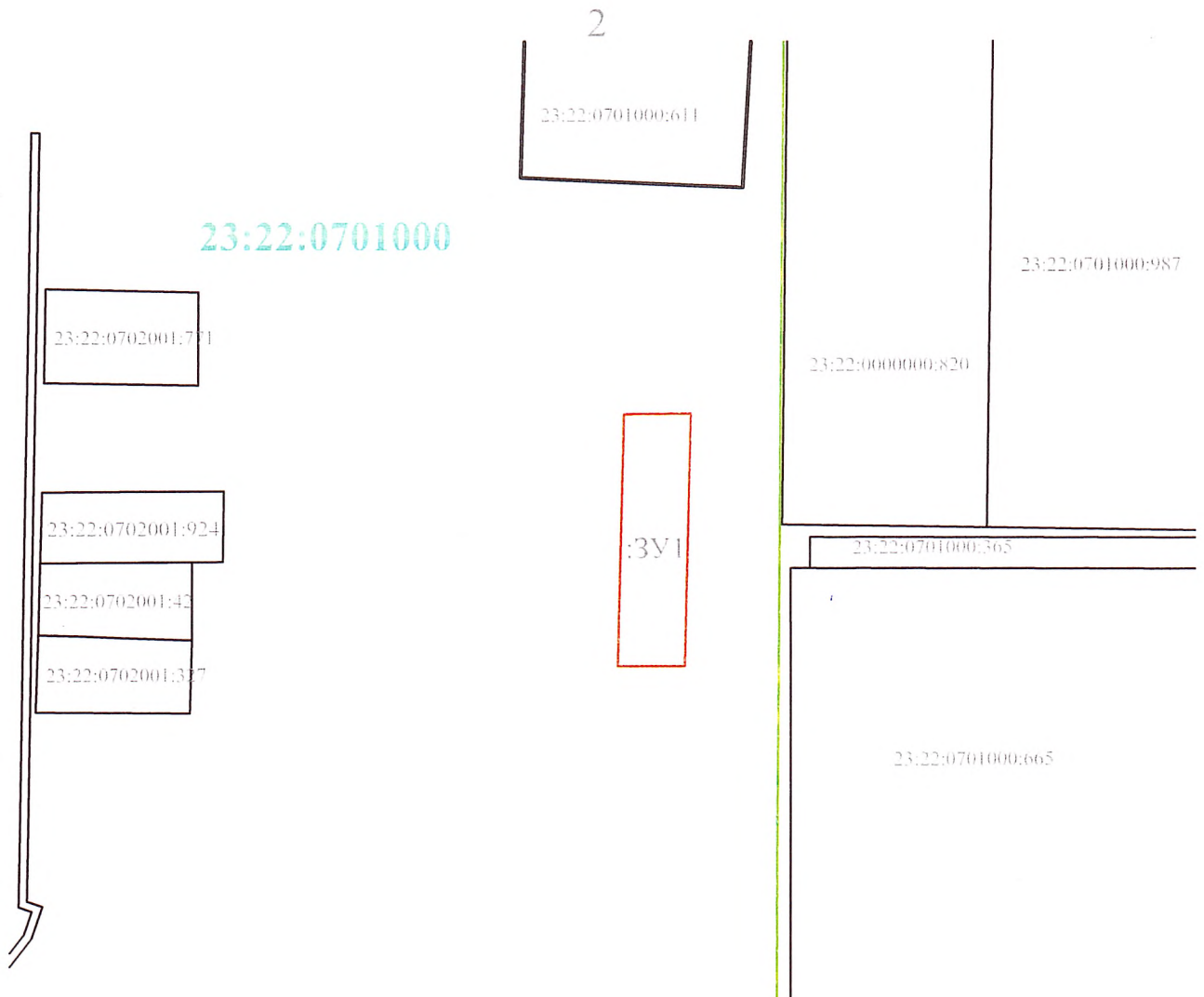
УТВЕРЖДЕНА

приказом управления
имущественных и земельных
отношений администрации
муниципального образования
Новопокровский район
от _____ № _____

СХЕМА

**расположения земельного участка на кадастровом
плане территории, отнесенного к категории земель – земли
населенных пунктов, расположенного по адресу:
Краснодарский край, Новопокровский район,
Покровское сельское поселение, пос. Новопокровский**









Кадастровый номер земельного участка: ЗУ1		
Площадь земельного участка: 3846 кв.м.		
Обозначение характерных точек границ	Координаты, м	
	X	Y
1	2	3
1	567580.77	2284363.81
2	567581.17	2284395.81
3	567461.09	2284393.02
4	567460.35	2284361.03
1	567580.77	2284363.81



Масштаб 1:3333

Система координат МСК-23

Условные обозначения:

	кадастровый номер земельного участка, учтенного в ЕГРН		граница земельного участка, согласно сведениям ЕГРН
	номер кадастрового квартала		граница кадастрового квартала
	номер и точка границы формируемого земельного участка		граница образуемого земельного участка
	граница населенного пункта		охранные зоны