

Приложение

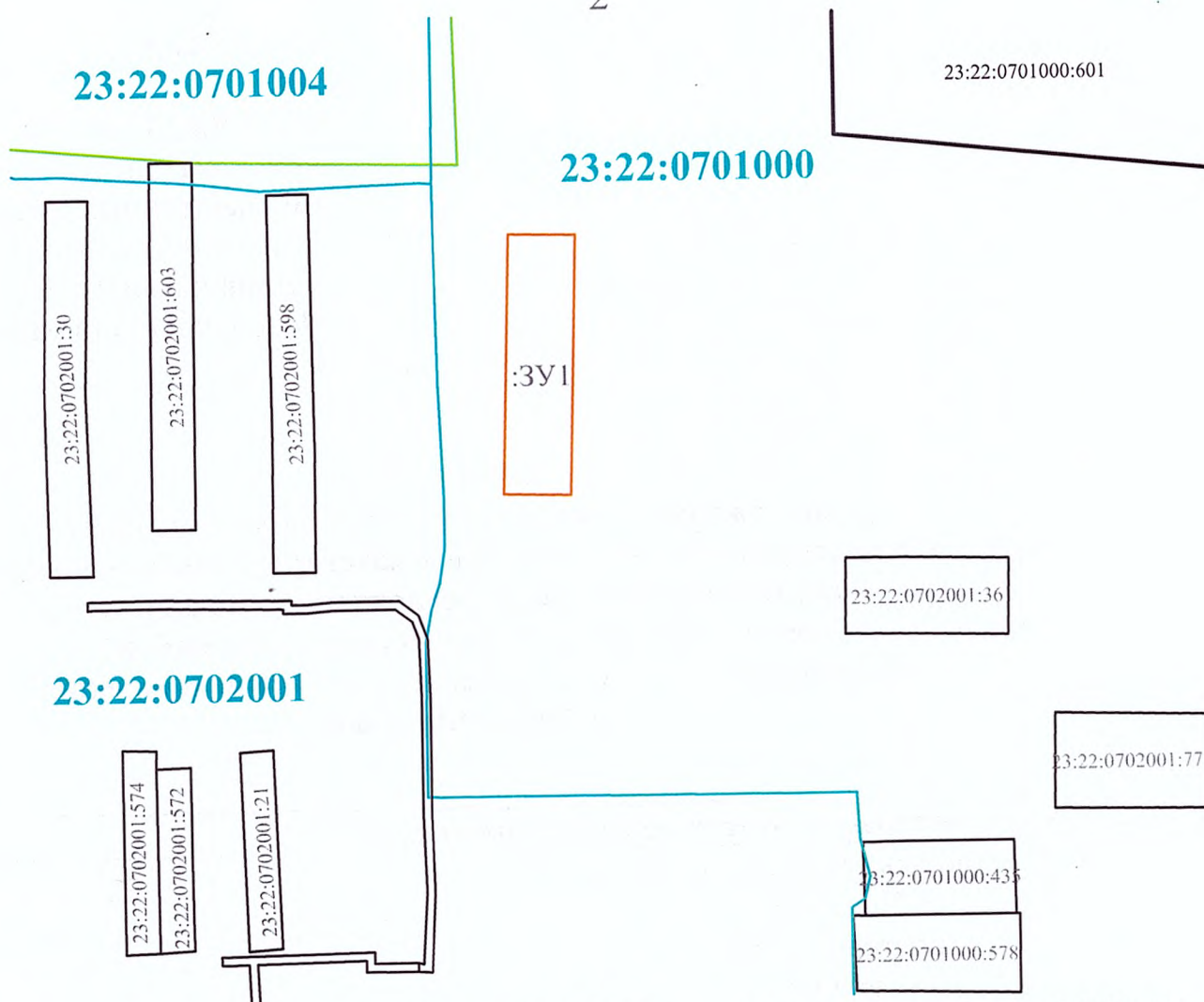
**УТВЕРЖДЕНА**

приказом управления  
имущественных и земельных  
отношений администрации  
муниципального образования  
Новопокровский район  
от \_\_\_\_\_ № \_\_\_\_\_

**СХЕМА**

**расположения земельного участка на кадастровом  
плане территории, отнесенного к категории земель – земли  
населенных пунктов, расположенного по адресу:  
Краснодарский край, Новопокровский район,  
Покровское сельское поселение, пос. Новопокровский,  
ул. Кирпичная, б/н**


Кадастровый номер земельного участка: ЗУ1		
Площадь земельного участка: 3951 кв.м.		
Обозначение характерных точек границ	Координаты, м	
	X	Y
1	2	3
1	567871.70	2283832.22
2	567871.12	2283864.21
3	567747.61	2283860.30
4	567748.33	2283828.31
1	567871.70	2283832.22




Масштаб 1:3333

Система координат МСК-23

Условные обозначения:



кадастровый номер земельного участка, учтенного в ЕГРН



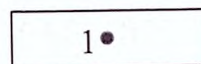
граница земельного участка, согласно сведениям ЕГРН



номер кадастрового квартала



граница кадастрового квартала



номер и точка границы формируемого земельного участка



граница образуемого земельного участка



граница населенного пункта



охранные зоны