

Приложение

УТВЕРЖДЕНА

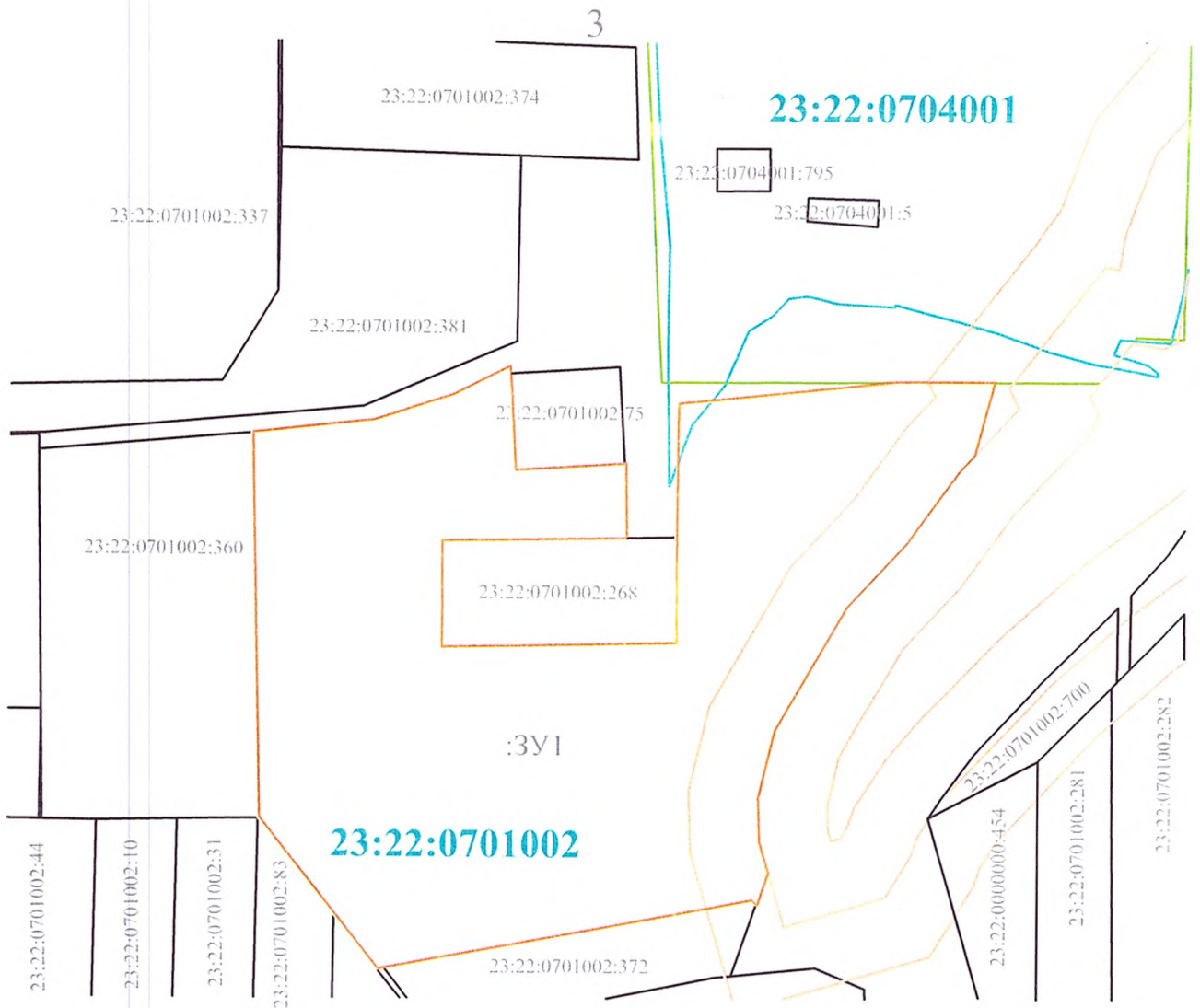
приказом управления  
имущественных и земельных  
отношений администрации  
муниципального образования  
Новопокровский район  
от \_\_\_\_\_ № \_\_\_\_\_

**СХЕМА**

**расположения земельного участка на кадастровом  
плане территории, отнесенного к категории земель – земли  
сельскохозяйственного назначения, расположенного  
относительно ориентира: Краснодарский край,  
Новопокровский район, Покровское сельское поселение**

Кадастровый номер земельного участка: 3У1		
Площадь земельного участка: 139992 кв.м.		
Обозначение характерных точек границ	Координаты, м	
	X	Y
1	2	3
1	564554.10	2274069.53
2	564554.92	2274078.96
3	564563.68	2274156.84
4	564582.36	2274213.88
5	564603.43	2274255.04
6	564598.14	2274255.36
7	564528.28	2274259.72
8	564533.39	2274339.55
9	564479.60	2274340.66
10	564476.83	2274207.15


1	2	3
11	564400.61	2274207.62
12	564404.64	2274377.62
13	564480.35	2274377.10
14	564577.02	2274377.60
15	564593.31	2274535.88
16	564593.55	2274606.06
17	564540.48	2274592.02
18	564528.64	2274580.99
19	564476.90	2274543.59
20	564430.55	2274500.53
21	564340.74	2274448.85
22	564291.88	2274437.34
23	564259.98	2274438.41
24	564237.73	2274445.03
25	564214.39	2274437.03
26	564218.21	2274433.41
27	564168.19	2274168.21
28	564167.23	2274163.10
29	564206.19	2274131.96
30	564275.60	2274076.50
1	564554.10	2274069.53




Масштаб 1:5000

Система координат МСК-23

Условные обозначения:




кадастровый номер земельного участка, учтенного в ЕГРН



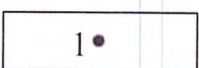
граница земельного участка, согласно сведениям ЕГРН




номер кадастрового квартала




граница кадастрового квартала



номер и точка границы формируемого земельного участка



граница образуемого земельного участка



граница населенного пункта



охранные зоны