

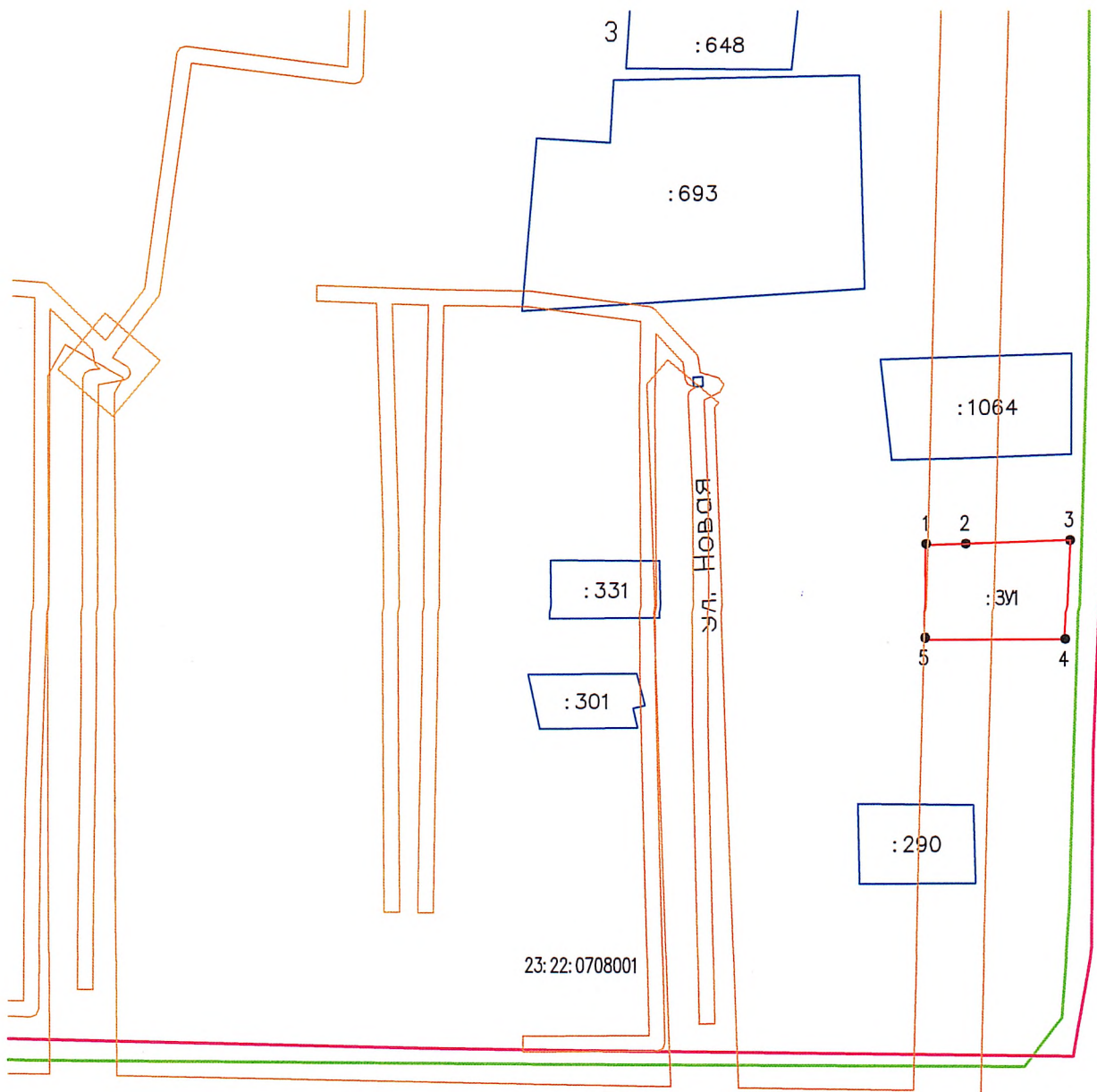
Приложение

УТВЕРЖДЕНА
приказом управления
имущественных и земельных
отношений администрации
муниципального образования
Новопокровский район
от _____ № _____

СХЕМА
расположения земельного участка на кадастровом
плане территории, отнесенного к категории земель – земли
населенных пунктов, расположенного
относительно ориентира: Краснодарский край,
Новопокровский район, Покровское сельское поселение, пос.Восход

| | | |
|--|---|------------|
| Условный номер земельного участка (указывается в случае, если предусматривается образование двух и более земельных участков) | | |
| Площадь земельного участка 1406 кв.м. (указывается проектная площадь образуемого земельного участка, вычисленная с использованием технологических и программных средств, в том числе размещенных на официальном сайте федерального органа исполнительной власти, уполномоченного Правительством Российской Федерации на осуществление государственного кадастрового учета, государственной регистрации прав, ведение Единого государственного реестра недвижимости и предоставление сведений, содержащихся в Едином государственном реестре недвижимости, в информационно-телекоммуникационной сети "Интернет" (далее - официальный сайт), с округлением до 1 квадратного метра. Указанное значение площади земельного участка может быть уточнено при проведении кадастровых работ не более чем на десять процентов) | | |
| Обозначение характерных точек границ | Координаты, м (указываются в случае подготовки схемы расположения земельного участка с использованием технологических и программных средств, в том числе размещенных на официальном сайте. Значения координат, полученные с использованием указанных технологических и программных средств, с округлением до 0,01 метра) | |
| | X | Y |
| 1 | 564863.95 | 2294931.76 |








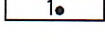
| | | |
|---|-----------|------------|
| 2 | 564864.34 | 2294944.46 |
| 3 | 564865.35 | 2294977.53 |
| 4 | 564833.38 | 2294976.20 |
| 5 | 564833.38 | 2294932.05 |
| 1 | 564863.95 | 2294931.76 |



Масштаб 1:2000

Система координат: МСК-23

Условные обозначения:

-  - граница образуемого земельного участка
-  - граница населенного пункта
-  - граница кадастрового квартала
-  - границы земельных участков, внесенные в ЕГРН
-  - граница охранной зоны инженерных коммуникаций
-  - номер кадастрового квартала
-  - кадастровый номер земельного участка в кадастровом квартале
-  - номер и точка границы формируемого земельного участка