

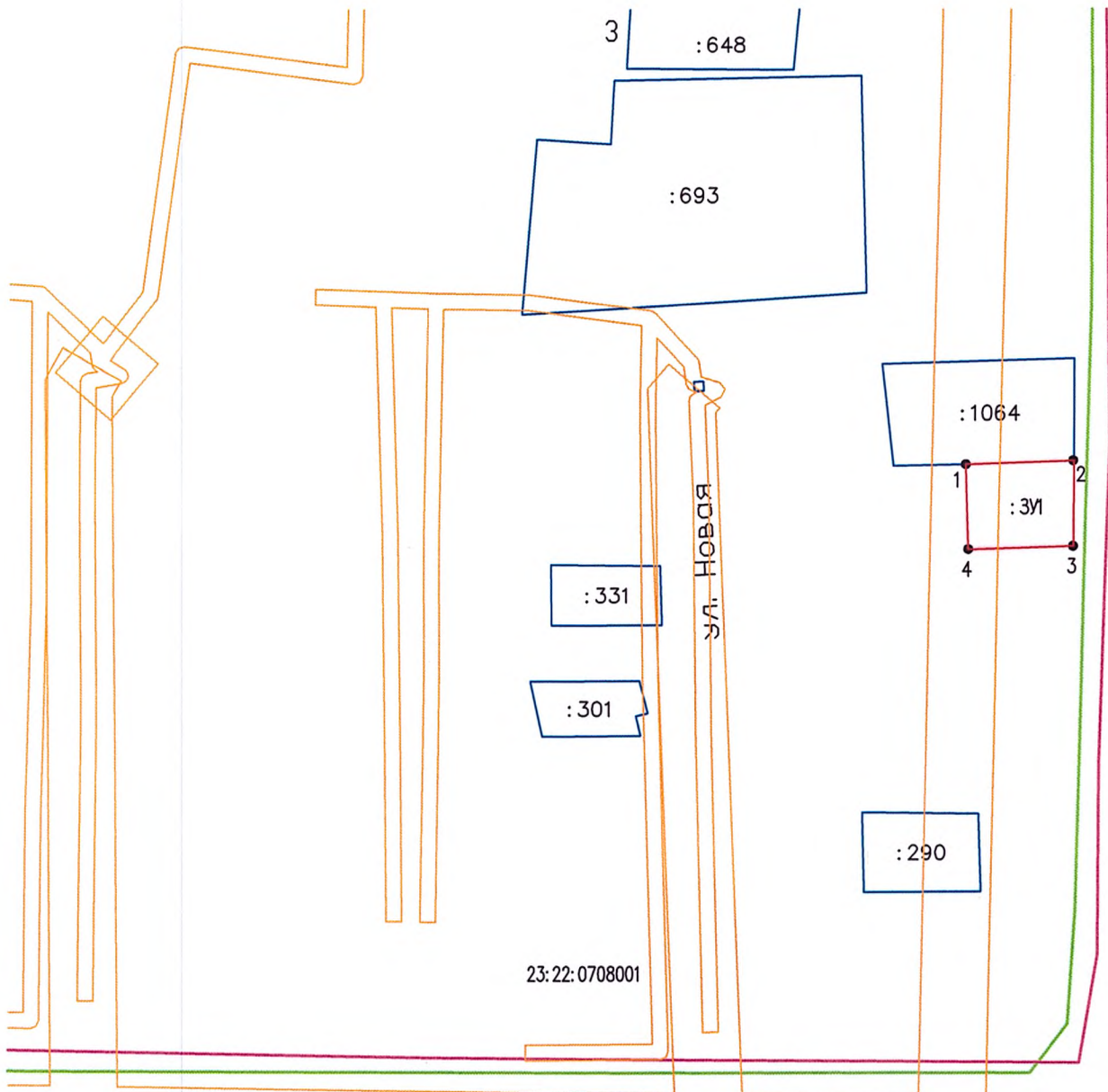
Приложение

УТВЕРЖДЕНА
приказом управления
имущественных и земельных
отношений администрации
муниципального образования
Новопокровский район
от _____ № _____

СХЕМА
расположения земельного участка на кадастровом
плане территории, отнесенного к категории земель – земли
населенных пунктов, расположенного
относительно ориентира: Краснодарский край,
Новопокровский район, Покровское сельское поселение, пос.Восход

Условный номер земельного участка (указывается в случае, если предусматривается образование двух и более земельных участков)		
Площадь земельного участка 900 кв.м. (указывается проектная площадь образуемого земельного участка, вычисленная с использованием технологических и программных средств, в том числе размещенных на официальном сайте федерального органа исполнительной власти, уполномоченного Правительством Российской Федерации на осуществление государственного кадастрового учета, государственной регистрации прав, ведение Единого государственного реестра недвижимости и предоставление сведений, содержащихся в Едином государственном реестре недвижимости, в информационно-телекоммуникационной сети "Интернет" (далее - официальный сайт), с округлением до 1 квадратного метра. Указанное значение площади земельного участка может быть уточнено при проведении кадастровых работ не более чем на десять процентов)		
Обозначение характерных точек границ	Координаты, м (указываются в случае подготовки схемы расположения земельного участка с использованием технологических и программных средств, в том числе размещенных на официальном сайте. Значения координат, полученные с использованием указанных технологических и программных средств, с округлением до 0,01 метра)	
	X	Y
1	564891.07	2294943.68






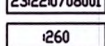

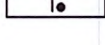
2	564892.31	2294977.66
3	564865.35	2294977.53
4	564864.34	2294944.46
1.	564891.07	2294943.68



Масштаб 1:2000

Система координат: МСК-23

Условные обозначения:

-  - граница образуемого земельного участка
-  - граница населенного пункта
-  - граница кадастрового квартала
-  - границы земельных участков, внесенные в ЕГРН
-  - граница охранной зоны инженерных коммуникаций
-  - номер кадастрового квартала
-  - кадастровый номер земельного участка в кадастровом квартале
-  - номер и точка границы формируемого земельного участка