

П А С П О Р Т

благоустройства дворовой территории по состоянию на 23.08.2017

1. Общие сведения о территории благоустройства

№ п/п	Наименование показателя	Значение показателя
1.1	Адрес многоквартирного жилого дома*	поселок Новопокровский ул. Новая дом 2
1.2	Кадастровый номер земельного участка (дворовой территории)*	
1.3	Численность населения, проживающего в пределах территории благоустройства, чел.	10
1.4	Общая площадь территории, кв.м.	800
1.5	Оценка уровня благоустроенности территории (благоустроенная/неблагоустроенная)**	неблагоустроенная

2. Характеристика благоустройства

№ п/п	Наименование показателя	Ед. изм.	Значение показателя	Примечание
1	2	3	4	5
2.1	Требуется ремонт дорожного покрытия	да/нет	нет	
2.2	Наличие парковочных мест	да/нет	нет	
2.3	Наличие достаточности освещения территории	да/нет	нет	
2.4	Наличие площадок (детских, спортивных, для отдыха и т.д.)		нет	
	- количество	ед.	-	
	- площадь	кв.м.	-	
2.5	Наличие оборудованной контейнерной площадки (выделенная)	ед.	нет	
2.6	Достаточность озеленения (газонов, кустарников, деревьев, цветочного оформления)	да/нет	да	

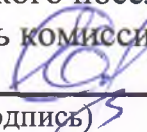
2.7	Характеристика освещения		нет	
	- количество	ед.	-	
	- достаточность	да/нет	нет	
2.8	Наличие приспособлений для маломобильных групп населения (опорных поручней, специального оборудования на детских и спортивных площадках; спусков, пандусов для обеспечения беспрепятственного перемещения)	да/нет	нет	


Приложение:

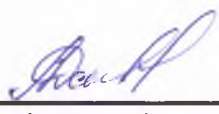
Схема земельного участка территории с указанием ее размеров и границ, размещением объектов благоустройства на _____ л.

Дата проведения инвентаризации: « 23 » августа 2017 г.

Ф.И.О., должности и подписи членов инвентаризационной комиссии:

начальник отдела по общим вопросам
 администрации Покровского сельского поселения
 Новопокровского района, секретарь комиссии,
председатель комиссии  Е.В. Спесивцева
 (организация, должность) (подпись) (Ф.И.О.)

специалист 2 категории по работе с КФХ,
 ответственная по обеспечению
 реализации полномочий
 по регулированию градостроительной
 и архитектурной деятельности
 на территории Покровского
 сельского поселения  О.Е. Денисова
 (организация, должность) (подпись) (Ф.И.О.)

специалист по работе с ЛПХ
 администрации Покровского
 сельского поселения
 Новопокровского района  А.В. Данилина
 (организация, должность) (подпись) (Ф.И.О.)

ведущий специалист экономист
администрации Покровского
сельского поселения

(организация, должность)



(подпись)

Н.Н. Воличенко

(Ф.И.О.)

№ п/п	Наименование показателя	Значение показателя
1.1	Адрес многоквартирного жилого дома*	поселок Новопокровский ул. Новая дом 4
1.2	Кадастровый номер земельного участка (дворовой территории)*	
1.3	Численность населения, проживающего в пределах территории благоустройства, чел.	0
1.4	Общая площадь территории, кв.м.	800
1.5	Оценка уровня благоустроенности территории (благоустроенная/неблагоустроенная)**	неблагоустроенная

2. Характеристика благоустройства

№ п/п	Наименование показателя	Ед. изм.	Значение показателя	Примечание
1	2	3	4	5
2.1	Требуется ремонт дорожного покрытия	да/нет	нет	
2.2	Наличие парковочных мест	да/нет	нет	
2.3	Наличие достаточности освещения территории	да/нет	нет	
2.4	Наличие площадок (детских, спортивных, для отдыха и т.д.)		нет	
	- количество	ед.	-	
	- площадь	кв.м.	-	
2.5	Наличие оборудованной контейнерной площадки (выделенная)	ед.	нет	
2.6	Достаточность озеленения (газонов, кустарников, деревьев, цветочного оформления)	да/нет	да	
2.7	Характеристика освещения		нет	
	- количество	ед.	-	
	- достаточность	да/нет	нет	
2.8	Наличие приспособлений для маломобильных групп населения (опорных поручней,	да/нет	нет	

специального оборудования на детских и спортивных площадках; спусков, пандусов для обеспечения беспрепятственного перемещения)			
--	--	--	--

Приложение:

Схема земельного участка территории с указанием ее размеров и границ, размещением объектов благоустройства на _____ л.

Дата проведения инвентаризации: « 23 » августа 2017 г.

Ф.И.О., должности и подписи членов инвентаризационной комиссии:

начальник отдела по общим вопросам

администрации Покровского сельского поселения

Новопокровского района, секретарь комиссии,

председатель комиссии

(организация, должность)

(подпись)

Е.В. Спесивцева

(Ф.И.О.)

специалист 2 категории по работе с КФХ,

ответственная по обеспечению

реализации полномочий

по регулированию градостроительной

и архитектурной деятельности

на территории Покровского

сельского поселения

(организация, должность)

(подпись)

О.Е. Денисова

(Ф.И.О.)

специалист по работе с ЛПХ

администрации Покровского

сельского поселения

Новопокровского района

(организация, должность)

(подпись)

А.В. Данилина

(Ф.И.О.)

ведущий специалист экономист

администрации Покровского

сельского поселения

(организация, должность)

(подпись)

Н.Н. Воличенко

(Ф.И.О.)

№ п/п	Наименование показателя	Значение показателя
1.1	Адрес многоквартирного жилого дома*	поселок Новопокровский ул. Новая дом 5
1.2	Кадастровый номер земельного участка (дворовой территории)*	
1.3	Численность населения, проживающего в пределах территории благоустройства, чел.	4
1.4	Общая площадь территории, кв.м.	2240
1.5	Оценка уровня благоустроенности территории (благоустроенная/неблагоустроенная)**	неблагоустроенная

2. Характеристика благоустройства

№ п/п	Наименование показателя	Ед. изм.	Значение показателя	Примечание
1	2	3	4	5
2.1	Требуется ремонт дорожного покрытия	да/нет	да	
2.2	Наличие парковочных мест	да/нет	нет	
2.3	Наличие достаточности освещения территории	да/нет	нет	
2.4	Наличие площадок (детских, спортивных, для отдыха и т.д.)		нет	
	- количество	ед.	-	
	- площадь	кв.м.	-	
2.5	Наличие оборудованной контейнерной площадки (выделенная)	ед.	нет	
2.6	Достаточность озеленения (газонов, кустарников, деревьев, цветочного оформления)	да/нет	нет	
2.7	Характеристика освещения		нет	
	- количество	ед.	-	
	- достаточность	да/нет	нет	
2.8	Наличие приспособлений для маломобильных групп населения	да/нет	нет	

	(опорных поручней, специального оборудования на детских и спортивных площадках; спусков, пандусов для обеспечения беспрепятственного перемещения)			
--	---	--	--	--

Приложение:

Схема земельного участка территории с указанием ее размеров и границ, размещением объектов благоустройства на _____ л.

Дата проведения инвентаризации: « 23» августа 2017 г.

Ф.И.О., должности и подписи членов инвентаризационной комиссии:

начальник отдела по общим вопросам

администрации Покровского сельского поселения

Новопокровского района, секретарь комиссии,

председатель комиссии

(организация, должность)

(подпись)

Е.В. Спесивцева

(Ф.И.О.)

специалист 2 категории по работе с КФХ,

ответственная по обеспечению

реализации полномочий

по регулированию градостроительной

и архитектурной деятельности

на территории Покровского

сельского поселения

(организация, должность)

(подпись)

О.Е. Денисова

(Ф.И.О.)

специалист по работе с ЛПХ

администрации Покровского

сельского поселения

Новопокровского района

(организация, должность)

(подпись)

А.В. Данилина

(Ф.И.О.)

ведущий специалист экономист

администрации Покровского

сельского поселения

(организация, должность)

(подпись)

Н.Н. Воличенко

(Ф.И.О.)

№ п/п	Наименование показателя	Значение показателя
1.1	Адрес многоквартирного жилого дома*	поселок Новопокровский ул. Новая дом 6
1.2	Кадастровый номер земельного участка (дворовой территории)*	
1.3	Численность населения, проживающего в пределах территории благоустройства, чел.	6
1.4	Общая площадь территории, кв.м.	800
1.5	Оценка уровня благоустроенности территории (благоустроенная/неблагоустроенная)**	неблагоустроенная

2. Характеристика благоустройства

№ п/п	Наименование показателя	Ед. изм.	Значение показателя	Примечание
1	2	3	4	5
2.1	Требует ремонта дорожное покрытие	да/нет	нет	
2.2	Наличие парковочных мест	да/нет	нет	
2.3	Наличие достаточности освещения территории	да/нет	нет	
2.4	Наличие площадок (детских, спортивных, для отдыха и т.д.)		нет	
	- количество	ед.	-	
	- площадь	кв.м.	-	
2.5	Наличие оборудованной контейнерной площадки (выделенная)	ед.	-	
2.6	Достаточность озеленения (газонов, кустарников, деревьев, цветочного оформления)	да/нет	да	
2.7	Характеристика освещения		нет	
	- количество	ед.	-	
	- достаточность	да/нет	нет	
2.8	Наличие приспособлений для маломобильных групп населения (опорных поручней, специального оборудования на	да/нет	нет	

	детских и спортивных площадках; спусков, пандусов для обеспечения беспрепятственного перемещения)			
--	---	--	--	--

Приложение:

Схема земельного участка территории с указанием ее размеров и границ, размещением объектов благоустройства на _____ л.

Дата проведения инвентаризации: « 23 » августа 2017 г.

Ф.И.О., должности и подписи членов инвентаризационной комиссии:

начальник отдела по общим вопросам

администрации Покровского сельского поселения

Новопокровского района, секретарь комиссии,

председатель комиссии

(организация, должность)

(подпись)

Е.В. Спесивцева
(Ф.И.О.)

специалист 2 категории по работе с КФХ,

ответственная по обеспечению

реализации полномочий

по регулированию градостроительной

и архитектурной деятельности

на территории Покровского

сельского поселения

(организация, должность)

(подпись)

О.Е. Денисова
(Ф.И.О.)

специалист по работе с ЛПХ

администрации Покровского

сельского поселения

Новопокровского района

(организация, должность)

(подпись)

А.В. Данилина
(Ф.И.О.)

ведущий специалист экономист

администрации Покровского

сельского поселения

(организация, должность)

(подпись)

Н.Н. Воличенко
(Ф.И.О.)

№ п/п	Наименование показателя	Значение показателя
1.1	Адрес многоквартирного жилого дома*	поселок Новопокровский ул. Новая дом 7
1.2	Кадастровый номер земельного участка (дворовой территории)*	
1.3	Численность населения, проживающего в пределах территории благоустройства, чел.	0
1.4	Общая площадь территории, кв.м.	800
1.5	Оценка уровня благоустроенности территории (благоустроенная/неблагоустроенная)**	неблагоустроенная

2. Характеристика благоустройства


№ п/п	Наименование показателя	Ед. изм.	Значение показателя	Примечание
1	2	3	4	5
2.1	Требуется ремонт дорожного покрытия	да/нет	нет	
2.2	Наличие парковочных мест	да/нет	нет	
2.3	Наличие достаточности освещения территории	да/нет	нет	
2.4	Наличие площадок (детских, спортивных, для отдыха и т.д.)		нет	
	- количество	ед.	-	
	- площадь	кв.м.	-	
2.5	Наличие оборудованной контейнерной площадки (выделенная)	ед.	-	
2.6	Достаточность озеленения (газонов, кустарников, деревьев, цветочного оформления)	да/нет	да	
2.7	Характеристика освещения		нет	
	- количество	ед.	-	
	- достаточность	да/нет	нет	
2.8	Наличие приспособлений для маломобильных групп населения (опорных поручней, специального оборудования на детских и спортивных)	да/нет	нет	

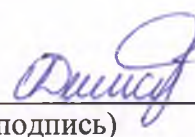
	площадках; спусков, пандусов для обеспечения беспрепятственного перемещения)			
--	--	--	--	--


Приложение:


Схема земельного участка территории с указанием ее размеров и границ, размещением объектов благоустройства на _____ л.

Дата проведения инвентаризации: « 23 » августа 2017 г.

Ф.И.О., должности и подписи членов инвентаризационной комиссии:
 начальник отдела по общим вопросам
 администрации Покровского сельского поселения
 Новопокровского района, секретарь комиссии,
председатель комиссии  Е.В. Спесивцева
 (организация, должность) (подпись) (Ф.И.О.)

специалист 2 категории по работе с КФХ,
 ответственная по обеспечению
 реализации полномочий
 по регулированию градостроительной
 и архитектурной деятельности
 на территории Покровского
 сельского поселения  О.Е. Денисова
 (организация, должность) (подпись) (Ф.И.О.)

специалист по работе с ЛПХ
 администрации Покровского
 сельского поселения
 Новопокровского района  А.В. Данилина
 (организация, должность) (подпись) (Ф.И.О.)

ведущий специалист экономист
 администрации Покровского
 сельского поселения  Н.Н. Воличенко
 (организация, должность) (подпись) (Ф.И.О.)

№ п/п	Наименование показателя	Значение показателя
1.1	Адрес многоквартирного жилого дома*	поселок Новопокровский ул. Новая дом 8
1.2	Кадастровый номер земельного участка (дворовой территории)*	
1.3	Численность населения, проживающего в пределах территории благоустройства, чел.	15
1.4	Общая площадь территории, кв.м.	800
1.5	Оценка уровня благоустроенности территории (благоустроенная/неблагоустроенная)**	неблагоустроенная

2. Характеристика благоустройства

№ п/п	Наименование показателя	Ед. изм.	Значение показателя	Примечание
1	2	3	4	5
2.1	Требует ремонта дорожное покрытие	да/нет	нет	
2.2	Наличие парковочных мест	да/нет	нет	
2.3	Наличие достаточности освещения территории	да/нет	да	
2.4	Наличие площадок (детских, спортивных, для отдыха и т.д.)		нет	
	- количество	ед.	-	
	- площадь	кв.м.	-	
2.5	Наличие оборудованной контейнерной площадки (выделенная)	ед.	-	
2.6	Достаточность озеленения (газонов, кустарников, деревьев, цветочного оформления)	да/нет	да	
2.7	Характеристика освещения			
	- количество	ед.	1	
	- достаточность	да/нет	да	
2.8	Наличие приспособлений для маломобильных групп населения (опорных поручней, специального оборудования на детских и спортивных площадках; спусков, пандусов для обеспечения	да/нет	нет	

беспрепятственного перемещения)			
------------------------------------	--	--	--

Приложение:

Схема земельного участка территории с указанием ее размеров и границ,
размещением объектов благоустройства на _____ л.

Дата проведения инвентаризации: « 23» августа 2017 г.

Ф.И.О., должности и подписи членов инвентаризационной комиссии:

начальник отдела по общим вопросам

администрации Покровского сельского поселения

Новопокровского района, секретарь комиссии,

председатель комиссии

(организация, должность)

(подпись)

Е.В. Спесивцева

(Ф.И.О.)

специалист 2 категории по работе с КФХ,

ответственная по обеспечению

реализации полномочий

по регулированию градостроительной

и архитектурной деятельности

на территории Покровского

сельского поселения

(организация, должность)

(подпись)

О.Е. Денисова

(Ф.И.О.)

специалист по работе с ЛПХ

администрации Покровского

сельского поселения

Новопокровского района

(организация, должность)

(подпись)

А.В. Данилина

(Ф.И.О.)

ведущий специалист экономист

администрации Покровского

сельского поселения

(организация, должность)

(подпись)

Н.Н. Воличенко

(Ф.И.О.)

№ п/п	Наименование показателя	Значение показателя
1.1	Адрес многоквартирного жилого дома*	посёлок Новопокровский ул. Новая дом 9
1.2	Кадастровый номер земельного участка (дворовой территории)*	
1.3	Численность населения, проживающего в пределах территории благоустройства, чел.	9
1.4	Общая площадь территории, кв.м.	800
1.5	Оценка уровня благоустроенности территории (благоустроенная/неблагоустроенная)**	неблагоустроенная

2. Характеристика благоустройства

№ п/п	Наименование показателя	Ед. изм.	Значение показателя	Примечание
1	2	3	4	5
2.1	Требует ремонта дорожное покрытие	да/нет	нет	
2.2	Наличие парковочных мест	да/нет	нет	
2.3	Наличие достаточности освещения территории	да/нет	нет	
2.4	Наличие площадок (детских, спортивных, для отдыха и т.д.)		нет	
	- количество	ед.	-	
	- площадь	кв.м.	-	
2.5	Наличие оборудованной контейнерной площадки (выделенная)	ед.	нет	
2.6	Достаточность озеленения (газонов, кустарников, деревьев, цветочного оформления)	да/нет	да	
2.7	Характеристика освещения		нет	
	- количество	ед.	-	
	- достаточность	да/нет	нет	
2.8	Наличие приспособлений для маломобильных групп населения (опорных поручней, специального оборудования на детских и спортивных площадках; спусков, пандусов для обеспечения	да/нет		

	беспрепятственного перемещения)			
--	------------------------------------	--	--	--

Приложение:

Схема земельного участка территории с указанием ее размеров и границ,
размещением объектов благоустройства на _____ л.

Дата проведения инвентаризации: « 23 » августа 2017 г.

Ф.И.О., должности и подписи членов инвентаризационной комиссии:

начальник отдела по общим вопросам

администрации Покровского сельского поселения

Новопокровского района, секретарь комиссии,

председатель комиссии

(организация, должность)

(подпись)

Е.В. Спесивцева

(Ф.И.О.)

специалист 2 категории по работе с КФХ,

ответственная по обеспечению

реализации полномочий

по регулированию градостроительной

и архитектурной деятельности

на территории Покровского

сельского поселения

(организация, должность)

(подпись)

О.Е. Денисова

(Ф.И.О.)

специалист по работе с ЛПХ

администрации Покровского

сельского поселения

Новопокровского района

(организация, должность)

(подпись)

А.В. Данилина

(Ф.И.О.)

ведущий специалист экономист

администрации Покровского

сельского поселения

(организация, должность)

(подпись)

Н.Н. Воличенко

(Ф.И.О.)

№ п/п	Наименование показателя	Значение показателя
1.1	Адрес многоквартирного жилого дома*	поселок Новопокровский ул. Новая дом 11
1.2	Кадастровый номер земельного участка (дворовой территории)*	
1.3	Численность населения, проживающего в пределах территории благоустройства, чел.	6
1.4	Общая площадь территории, кв.м.	800
1.5	Оценка уровня благоустроенности территории (благоустроенная/неблагоустроенная)**	неблагоустроенная

2. Характеристика благоустройства

№ п/п	Наименование показателя	Ед. изм.	Значение показателя	Примечание
1	2	3	4	5
2.1	Требует ремонта дорожное покрытие	да/нет	нет	
2.2	Наличие парковочных мест	да/нет	нет	
2.3	Наличие достаточности освещения территории	да/нет	нет	
2.4	Наличие площадок (детских, спортивных, для отдыха и т.д.)		нет	
	- количество	ед.	-	
	- площадь	кв.м.	-	
2.5	Наличие оборудованной контейнерной площадки (выделенная)	ед.		
2.6	Достаточность озеленения (газонов, кустарников, деревьев, цветочного оформления)	да/нет	да	
2.7	Характеристика освещения		нет	
	- количество	ед.	-	
	- достаточность	да/нет	-	
2.8	Наличие приспособлений для маломобильных групп населения (опорных поручней, специального оборудования на детских и спортивных площадках; спусков, пандусов для обеспечения беспрепятственного перемещения)	да/нет	нет	

Приложение:

Схема земельного участка территории с указанием ее размеров и границ, размещением объектов благоустройства на _____ л.

Дата проведения инвентаризации: « 23 » августа 2017 г.

Ф.И.О., должности и подписи членов инвентаризационной комиссии:
начальник отдела по общим вопросам
администрации Покровского сельского поселения
Новопокровского района, секретарь комиссии,
председатель комиссии

(организация, должность)

(подпись)

Е.В. Спесивцева
(Ф.И.О.)

специалист 2 категории по работе с КФХ,
ответственная по обеспечению
реализации полномочий
по регулированию градостроительной
и архитектурной деятельности
на территории Покровского
сельского поселения

(организация, должность)

(подпись)

О.Е. Денисова
(Ф.И.О.)

специалист по работе с ЛПХ
администрации Покровского
сельского поселения
Новопокровского района

(организация, должность)

(подпись)

А.В. Данилина
(Ф.И.О.)

ведущий специалист экономист
администрации Покровского
сельского поселения

(организация, должность)

(подпись)

Н.Н. Воличенко
(Ф.И.О.)

№ п/п	Наименование показателя	Значение показателя
1.1	Адрес многоквартирного жилого дома*	поселок Новопокровский ул. Новая дом 15
1.2	Кадастровый номер земельного участка (дворовой территории)*	
1.3	Численность населения, проживающего в пределах территории благоустройства, чел.	8
1.4	Общая площадь территории, кв.м.	800
1.5	Оценка уровня благоустроенности территории (благоустроенная/неблагоустроенная)**	неблагоустроенная

2. Характеристика благоустройства

№ п/п	Наименование показателя	Ед. изм.	Значение показателя	Примечание
1	2	3	4	5
2.1	Требуется ремонт дорожного покрытия	да/нет	нет	
2.2	Наличие парковочных мест	да/нет	нет	
2.3	Наличие достаточности освещения территории	да/нет	нет	
2.4	Наличие площадок (детских, спортивных, для отдыха и т.д.)		нет	
	- количество	ед.	-	
	- площадь	кв.м.	-	
2.5	Наличие оборудованной контейнерной площадки (выделенная)	ед.	-	
2.6	Достаточность озеленения (газонов, кустарников, деревьев, цветочного оформления)	да/нет		
2.7	Характеристика освещения		нет	
	- количество	ед.	-	
	- достаточность	да/нет	нет	
2.8	Наличие приспособлений для маломобильных групп населения (опорных поручней, специального оборудования на детских и спортивных площадках; спусков, пандусов)	да/нет	нет	

	для обеспечения беспрепятственного перемещения)			
--	---	--	--	--

Приложение:

Схема земельного участка территории с указанием ее размеров и границ, размещением объектов благоустройства на _____ л.

Дата проведения инвентаризации: « 23 » августа 2017 г.

Ф.И.О., должности и подписи членов инвентаризационной комиссии:

начальник отдела по общим вопросам администрации Покровского сельского поселения Новопокровского района, секретарь комиссии,

председатель комиссии _____ Е.В. Спесивцева
(организация, должность) (подпись) (Ф.И.О.)

специалист 2 категории по работе с КФХ, ответственная по обеспечению реализации полномочий по регулированию градостроительной и архитектурной деятельности на территории Покровского сельского поселения

_____ О.Е. Денисова
(организация, должность) (подпись) (Ф.И.О.)

специалист по работе с ЛПХ администрации Покровского сельского поселения

Новопокровского района _____ А.В. Данилина
(организация, должность) (подпись) (Ф.И.О.)

ведущий специалист экономист администрации Покровского сельского поселения

_____ Н.Н. Воличенко
(организация, должность) (подпись) (Ф.И.О.)

№ п/п	Наименование показателя	Значение показателя
1.1	Адрес многоквартирного жилого дома*	поселок Новопокровский ул. Новая дом 17
1.2	Кадастровый номер земельного участка (дворовой территории)*	
1.3	Численность населения, проживающего в пределах территории благоустройства, чел.	6
1.4	Общая площадь территории, кв.м.	800
1.5	Оценка уровня благоустроенности территории (благоустроенная/неблагоустроенная)**	неблагоустроенная

2. Характеристика благоустройства

№ п/п	Наименование показателя	Ед. изм.	Значение показателя	Примечание
1	2	3	4	5
2.1	Требует ремонта дорожное покрытие	да/нет	нет	
2.2	Наличие парковочных мест	да/нет	нет	
2.3	Наличие достаточности освещения территории	да/нет	нет	
2.4	Наличие площадок (детских, спортивных, для отдыха и т.д.)		нет	
	- количество	ед.	-	
	- площадь	кв.м.	-	
2.5	Наличие оборудованной контейнерной площадки (выделенная)	ед.	-	
2.6	Достаточность озеленения (газонов, кустарников, деревьев, цветочного оформления)	да/нет	да	
2.7	Характеристика освещения		нет	
	- количество	ед.	-	
	- достаточность	да/нет	нет	
2.8	Наличие приспособлений для маломобильных групп населения (опорных поручней, специального оборудования на детских и спортивных площадках; спусков, пандусов)	да/нет	нет	

	для обеспечения беспрепятственного перемещения)			
--	---	--	--	--

Приложение:

Схема земельного участка территории с указанием ее размеров и границ, размещением объектов благоустройства на _____ л.

Дата проведения инвентаризации: « 23 » августа 2017 г.

Ф.И.О., должности и подписи членов инвентаризационной комиссии:

начальник отдела по общим вопросам

администрации Покровского сельского поселения

Новопокровского района, секретарь комиссии,

председатель комиссии

(организация, должность)

(подпись)

Е.В. Спесивцева
(Ф.И.О.)

специалист 2 категории по работе с КФХ,

ответственная по обеспечению

реализации полномочий

по регулированию градостроительной

и архитектурной деятельности

на территории Покровского

сельского поселения

(организация, должность)

(подпись)

О.Е. Денисова
(Ф.И.О.)

специалист по работе с ЛПХ

администрации Покровского

сельского поселения

Новопокровского района

(организация, должность)

(подпись)

А.В. Данилина
(Ф.И.О.)

ведущий специалист экономист

администрации Покровского

сельского поселения

(организация, должность)

(подпись)

Н.Н. Воличенко
(Ф.И.О.)